

**АДМИНИСТРАЦИЯ ДАНКОВСКОГО СЕЛЬСКОГО ПОСЕЛЕНИЯ
КАШИРСКОГО МУНИЦИПАЛЬНОГО РАЙОНА
ВОРОНЕЖСКОЙ ОБЛАСТИ**

ПОСТАНОВЛЕНИЕ

От 05.12.2024г. № 69
с. Данково

Об утверждении карты-схемы инженерной инфраструктуры населенных пунктов Данковского сельского поселения системы газоснабжения и водоснабжения

В соответствии с Градостроительным кодексом Российской Федерации, Законом Российской Федерации от 06.10.2003г. № 131-ФЗ «Об общих принципах организации местного самоуправления в Российской Федерации, Законом Воронежской области от 07.07.2006 № 61-ОЗ «О регулировании градостроительной деятельности в Воронежской области», Уставом Данковского сельского поселения

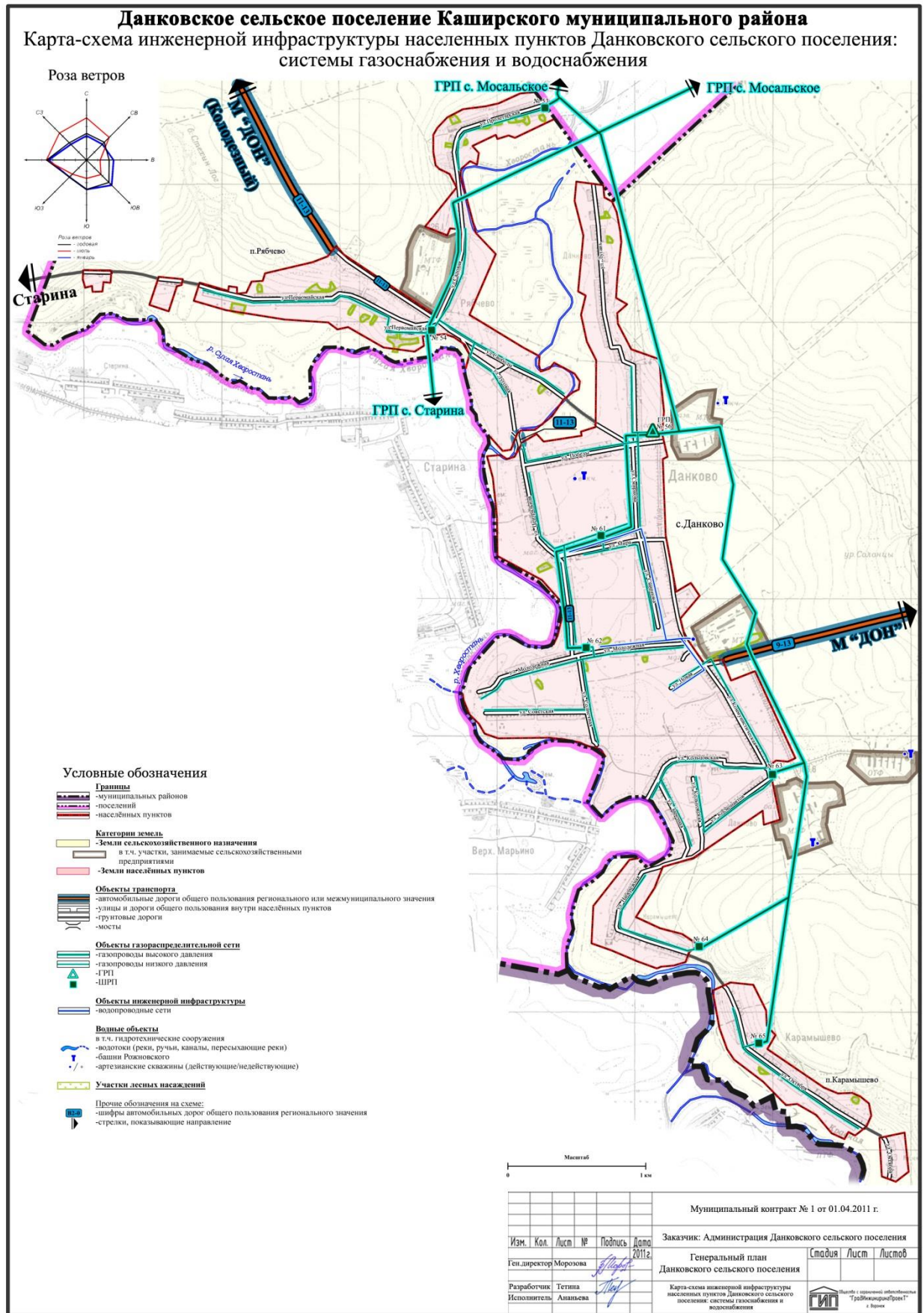
ПОСТАНОВЛЯЮ:

1. Утвердить карту-схемы инженерной инфраструктуры населенных пунктов Данковского сельского поселения системы газоснабжения и водоснабжения (приложения № 1, № 2, № 3).

**Глава администрации
Данковского сельского поселения**



М.Н. Федоркова







ВЫКОПИРОВКА
из схемы развития инженерной инфраструктуры
Данковского сельского поселения
Система газоснабжения и теплоснабжения








Условные обозначения




Объекты энергетики, транспорта, связи

Энергетики:

-  -линии электропередач 35 кВ
-  -линии электропередач 10 кВ
-  -электрические подстанции
-  -трансформаторные подстанции

Транспорта:

-  -автомобильные дороги общего пользования федерального значения
-  -автомобильные дороги общего пользования регионального или межмуниципального значения
-  -улицы и дороги общего пользования внутри населённых пунктов
-  -грунтовые дороги
-  -мосты
-  -АЗС
-  -остановки

-  -газопроводы высокого давления
-  -ГРП
-  -ШРП

Связи:

-  -кабели междугородней связи
-  -АТС
-  -таксофоны
-  -линии ВОЛС

ВЫКОПИРОВКА
из схемы развития инженерной инфраструктуры
Данковского сельского поселения
Система водоснабжения и водоотведения

Условные обозначения

 -водопроводные сети

Водные объекты

в т.ч. гидротехнические сооружения



-водотоки (реки, ручьи, каналы, пересыхающие реки)



-водоемы (озера, пруды, обводненные карьеры, водохранилища, пожарные водоемы)



-башни Рожновского



-артезианские скважины (действующие/недействующие)



-родники



-плотины



-дамбы